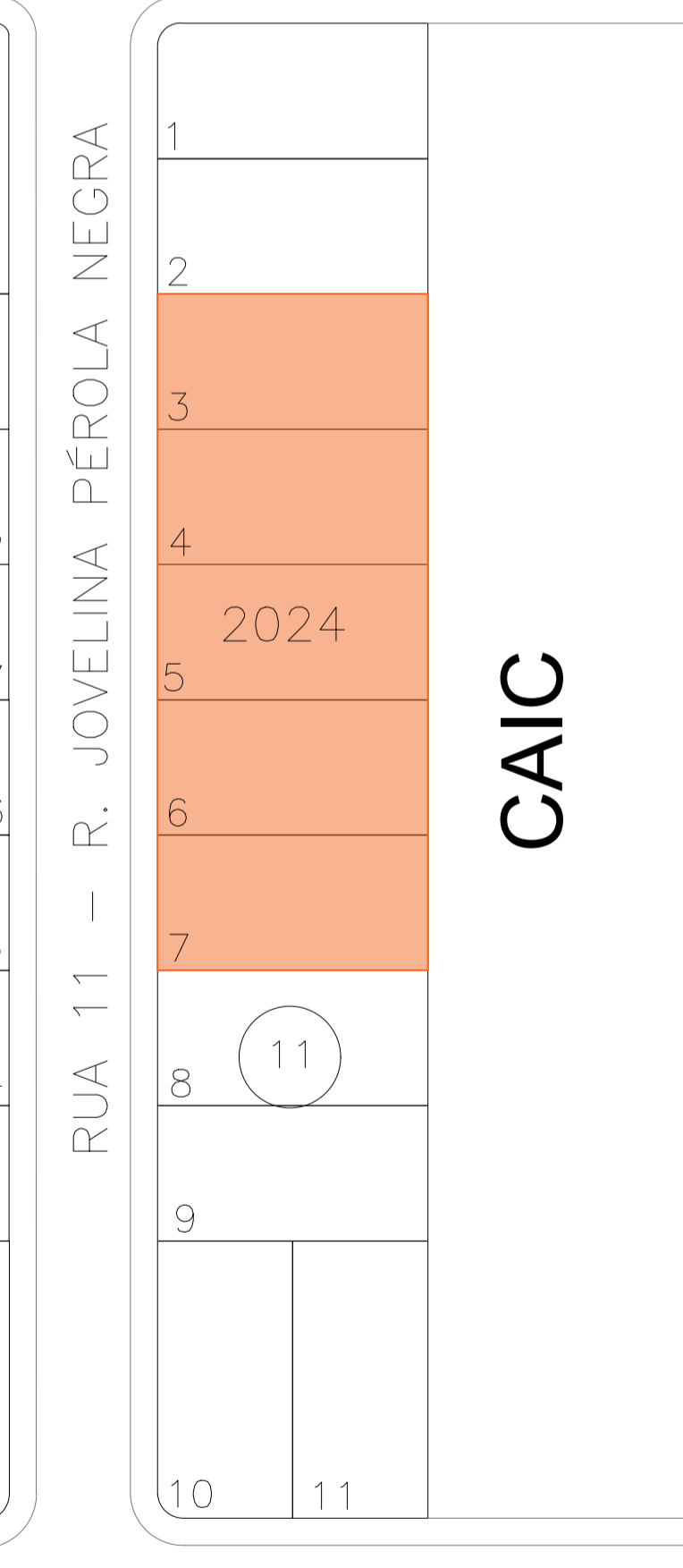
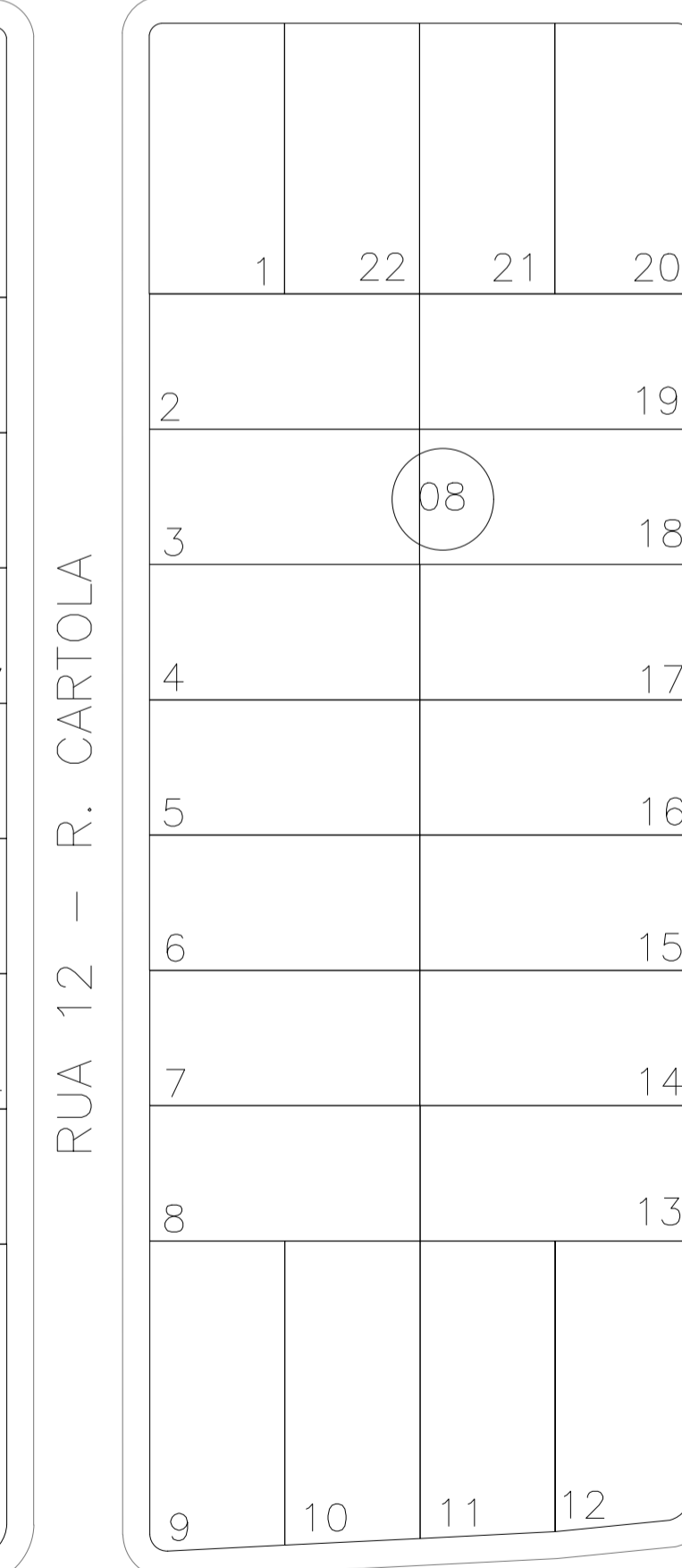
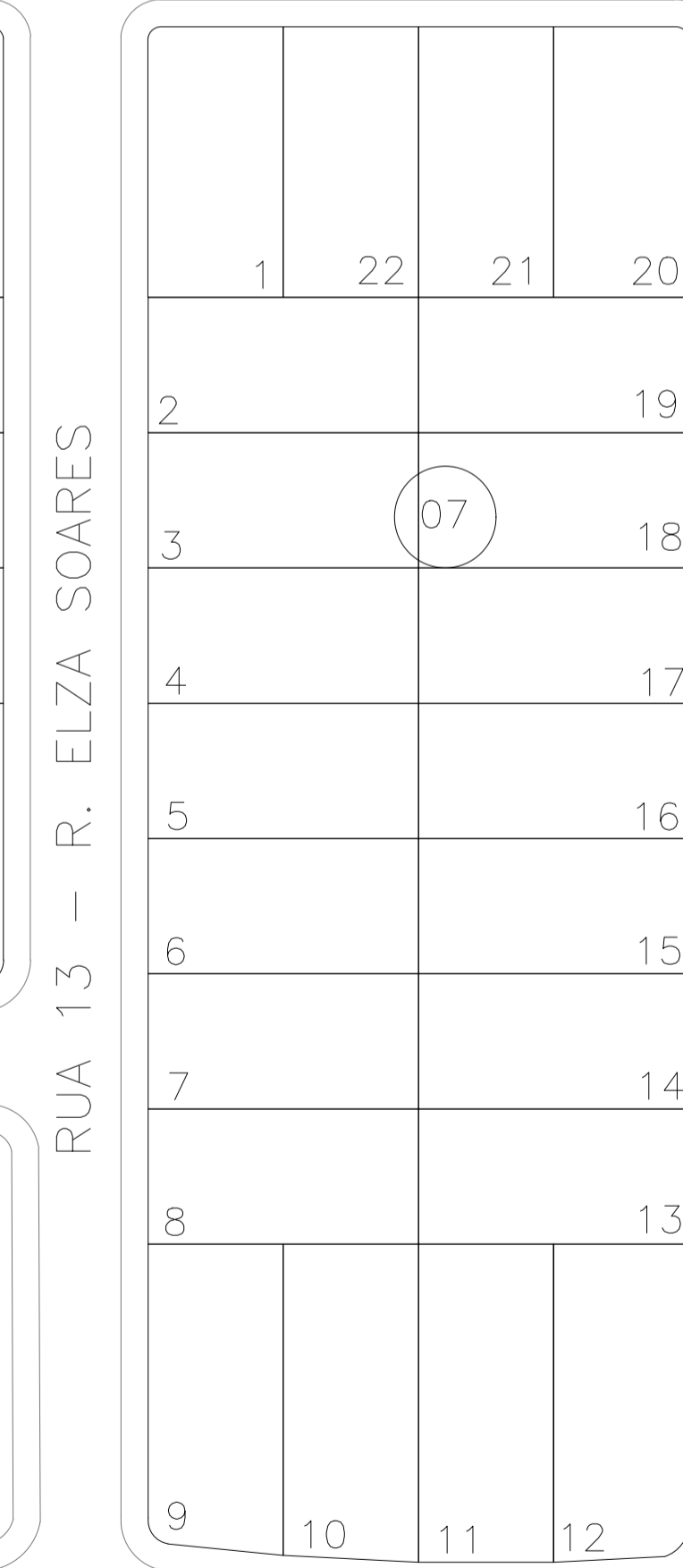
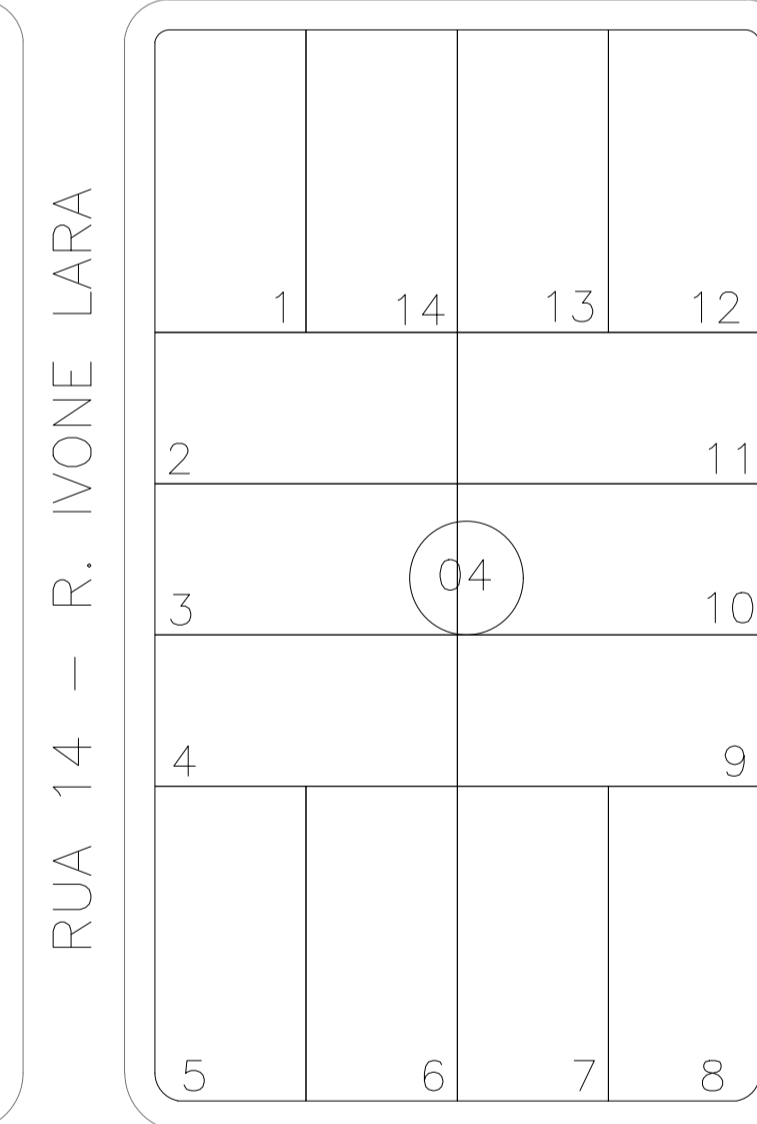
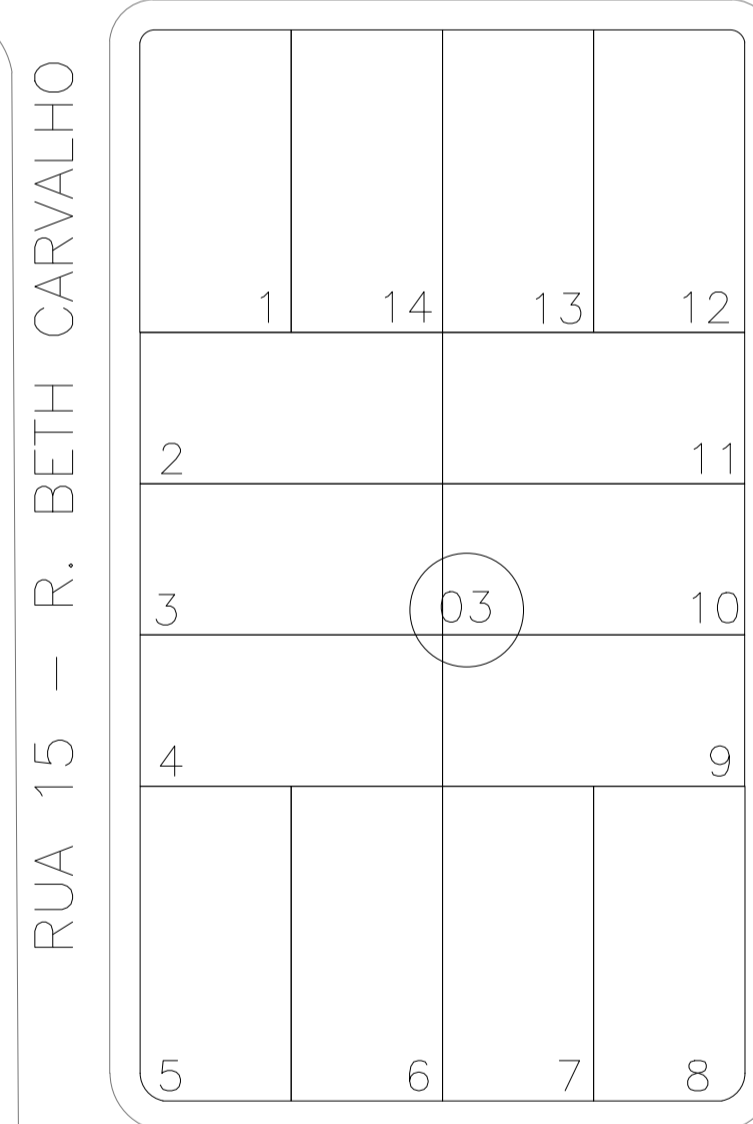
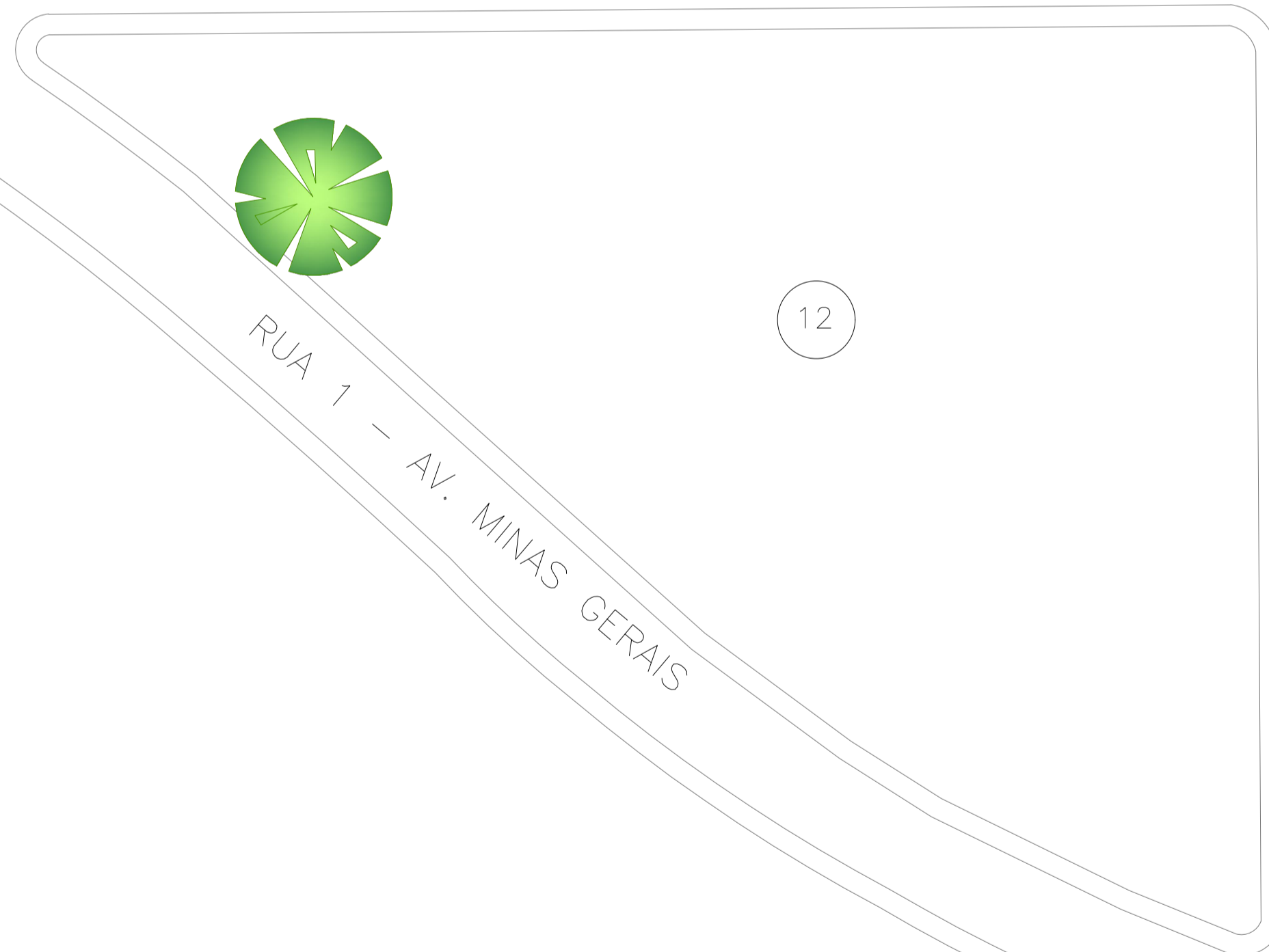


RUA 16 – AV. JOÃO NOGUEIRA

RUA 16 – AV. JOÃO NOGUEIRA



CAIC

RUA 15 – R. BETH CARVALHO  
RUA 14 – R. IVONE LARA  
RUA 17 – RUA PIXINGUINHA

RUA 13 – R. ELZA SOARES  
RUA 12 – R. CARTOLA

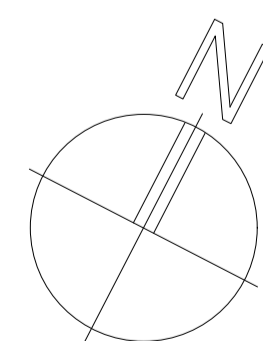
RUA 11 – R. JOVELINA PÉROLA NEGRA

RUA 1 – AV. MINAS GERAIS

PLANTA DO LOTEAMENTO

ESC 1/500

- LEGENDA
- ATÉ 2016
  - 2024
  - 2025
  - 2026 (PREVISÃO)



UNIVERSIDADE FEDERAL DE OURO PRETO – ESCOLA DE MINAS – DEPARTAMENTO DE ARQUITETURA E URBANISMO

TÍTULO:  
ALÉM DO TETO: O PÓS-MORADA DO CONJUNTO HABITACIONAL 'VILA ALEGRE' EM OURO PRETO-MG.

DETALHE:  
MAPA DA RELAÇÃO ENTRE ZEIS E ÁREAS DE RISCO NO DISTRITO SEDE DE OURO PRETO

AUTORA:  
LUANA CAMILLE EVANGELISTA SILVA