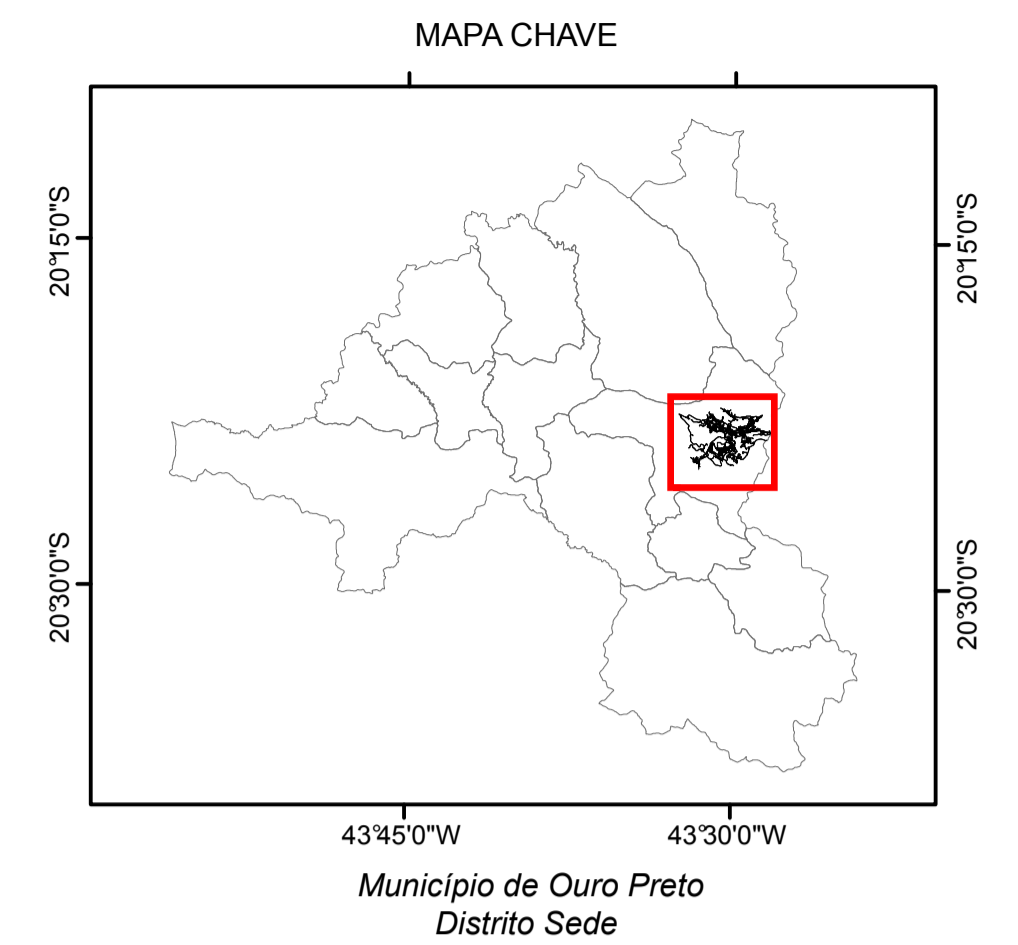
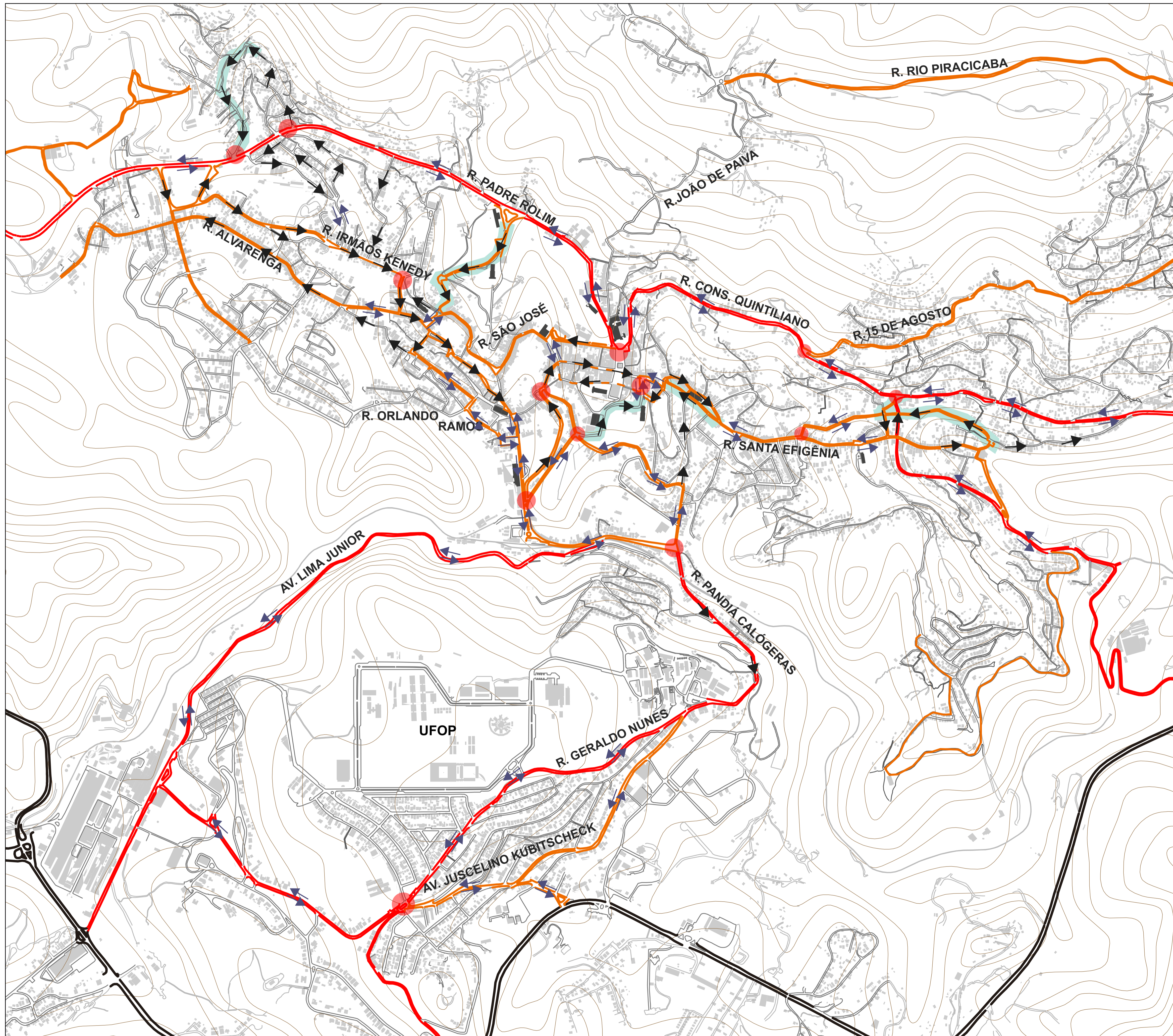


ANEXO III



MAPA DE PROPOSTAS DE CURTO PRAZO

- LEGENDA**
- Vias Arteriais
 - Vias Coletoras
 - - - Possíveis Coletoras
 - Vias Locais
 - BR 356
 - Curvas de nível 10m
 - ➔ Mão Única
 - ↔ Mão Dupla
 - Mão Dupla Atual
 - Tratamento de Interseções


SECRETARIA MUNICIPAL
DE PATRIMÔNIO E
DESENVOLVIMENTO URBANO



PREFEITURA MUNICIPAL DE OURO PRETO

Distrito **DISTRITO SEDE**

Conteúdo **PLANO DE MOBILIDADE URBANA**

Autoria Instituto de Mobilidade Sustentável - Rua Viva	Escala 1:5.000
	Folha 01 / 05
	Data Mar/2016

Base:
Limite distrital, IGA/MG, 2005, drenagem, curva de nível, IBGE, 2005, projeção horizontal das edificações e arruamento, TESE - Tecnologia em Sistemas Espaciais LTDA, 2007; Rodovia, Funarb, 2008; Linha Férrea, interpretação sobre imagem Quickbird, 2008.

Observações:
1. Necessária a elaboração de Projeto Executivo para implantação, uma vez que trata-se de um layout simplificado elaborado sobre Base do Plano Diretor e Google Earth, sem levantamento topográfico atualizado.